










**Noter**  
Mål: Ubenævnte mål i m.

- Signaturer**
-  Kantbanes yderkant
  -  Yderrabat
  -  Ny afmærkning
  -  Eksisterende afmærkning
  -  Nye færdselstavler
  -  Busperron
  -  Steler
  -  Eksisterende busstoppested
  -  Eksisterende forhold fra opmåling

Rev.	Dato	Bemærkninger	Tegn./Udarb.	Kontr.	Godk.

**Stevns Kommune**  
**Trafikplan for Brinken - Kystvejen**

Skitseprojekt	Tegn./Udarb.	BIKT / BIKT
Situationsplan - 2 minus 1 vej	Kontrol	LAAG
Delstrækning 14	Mål	1:250 (297x1350)
	Dato	26.10.2016

Bemærkninger