








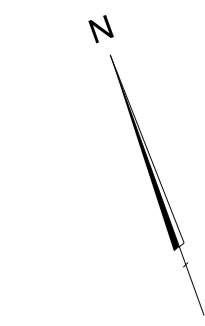


### Noter

Mål: Ubenævnte mål i m.

### Signaturer

-  Kantbanes yderkant
-  Yderrabat
-  Ny afmærkning
-  Eksisterende afmærkning
-  Nye færdselstavler
-  Busperron
-  Steler
-  Eksisterende busstoppested
-  Eksisterende forhold fra opmåling



Rev.	Dato	Bemærkninger	Tegn./Udarb.	Kontr.	Godk.

### Stevns Kommune Trafikplan for Brinken - Kystvejen

Skitseprojekt	Tegn./Udarb.	BIKT / BIKT
Situationsplan - 2 minus 1 vej	Kontrol	LAAG
Delstrækning 2	Mål	1:250 (297x1350)
	Dato	26.10.2016

Bemærkninger